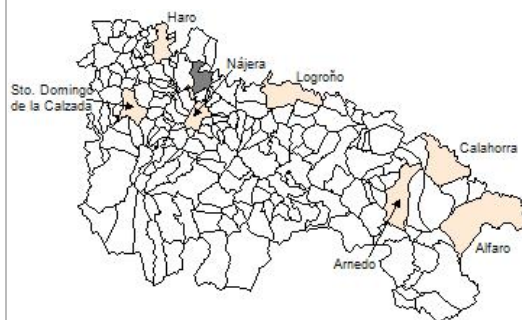


1. Datos Generales

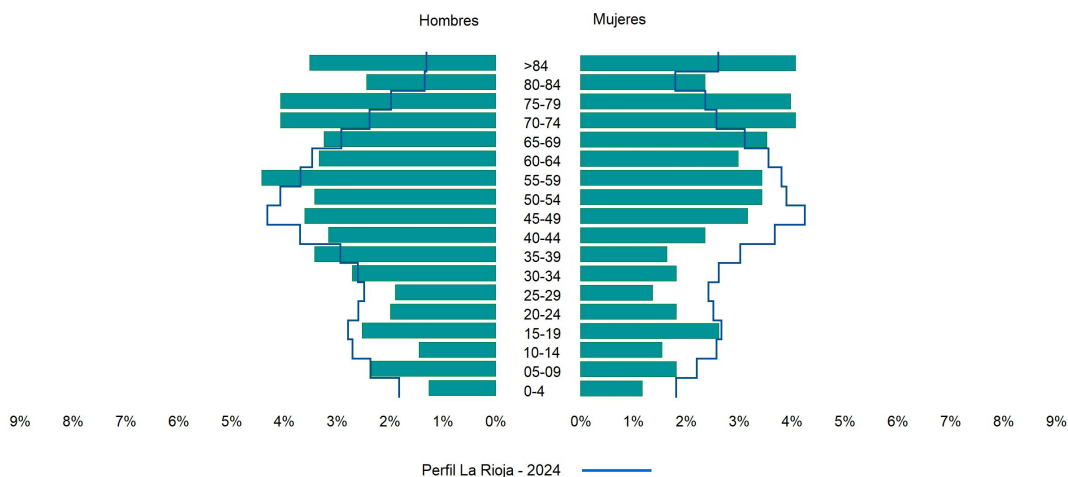
Código INE	26129
Municipio	San Asensio
Partido judicial	Haro
Zona de salud	Haro
Superficie municipal (Km2)	32,33
Altitud máx. del núcleo de población principal (m)	535
Distancia a la capital	33
Número de núcleos	2



2. Evolución Demográfica

Padrón	2022	2023	2024
Total	1.126	1.108	1.107
Hombres	598	587	586
Mujeres	528	521	521
Densidad	34,8	34,3	34,2
Extranjeros	60	63	67

San Asensio - 2024



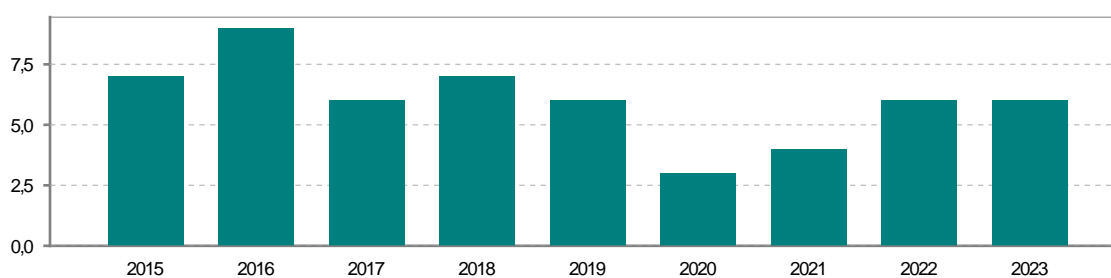
3. Índices y tasas de Población (1/1/2024)

	San Asensio	La Rioja
Ratio de feminidad (Total Mujeres / Total Hombres) x 100	88,91	102,64
Índice de infancia (Pob. de 0 a 14 / Pob. Total) x 100	9,58	13,34
Índice de tendencia (Pob. de 0 a 4 / Pob. de 5 a 9) x 100	58,70	79,34
Índice de juventud (Pob. de 15 a 29 / Pob. total) x 100	12,20	15,32
Índice de longevidad (Pob. > 84 / Pob. > 64) x 100	21,48	17,48
Índice de vejez (Pob. >= 65 / Pob. Total) x 100	35,32	22,12
Tasa de dependencia ((Pob. < 16 + Pob. > 64) / Pob. de 16 a 64) x 100	85,12	57,66
Tasa de reemplazo (Pob. de 20 a 29 / Pob. de 55 a 64) x 100	49,68	68,84
Tasa de maternidad (Pob. de 0 a 4 / Mujeres de 15 a 49) x 100	16,56	17,20
Tasa de residentes extranjeros (Total extranjeros / Pob. Total) x 100	6,05	14,42

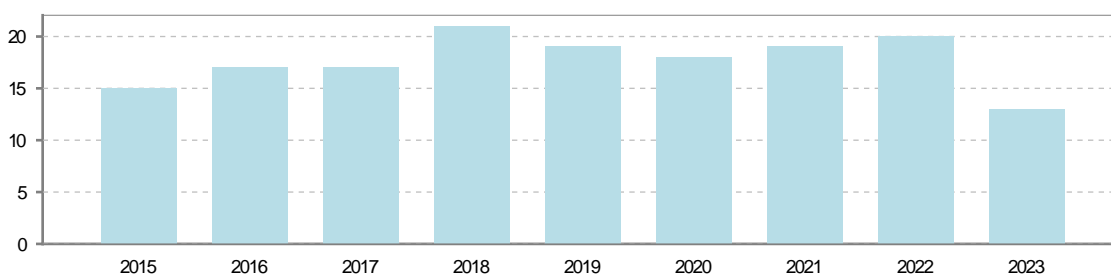
4. Movimiento Natural de la Población

	2018	2019	2020	2021	2022	2023
Nacimientos	7	6	3	4	6	6
Defunciones	21	19	18	19	20	13
Matrimonios		1	2	1	2	3
Crecimiento vegetativo	-14	-13	-15	-15	-14	-7

Nacimientos

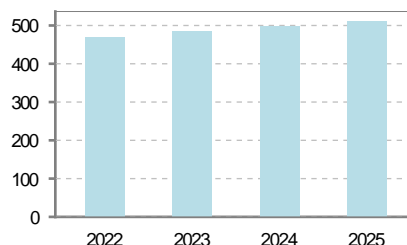


Defunciones

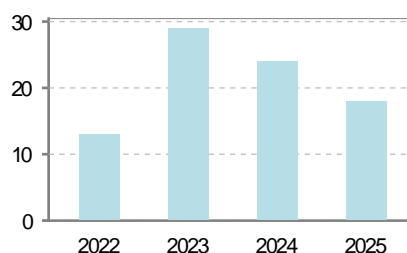


5. Mercado Laboral. (a 31 de marzo)

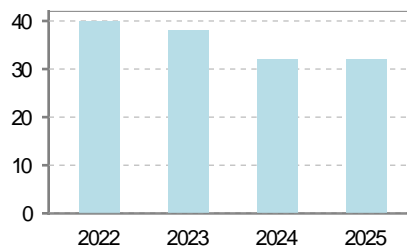
Afiliados	2022	2023	2024	2025
Total	469	484	499	511
R.General y otros	253	268	284	314
Autónomo no agrario	76	74	73	68
Autónomo agrario	140	142	142	129



Contratos	2022	2023	2024	2025
Total	13	29	24	18
Hombres	11	15	14	12
Mujeres	2	14	10	6



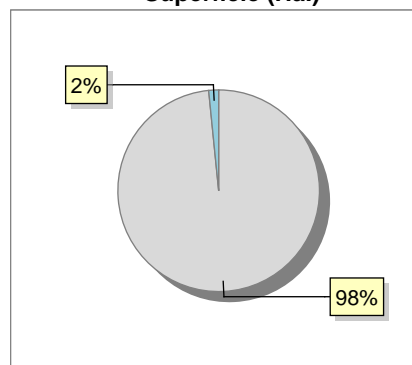
Paro registrado	2022	2023	2024	2025
Total	40	38	32	32
Hombres	14	10	10	11
Mujeres	26	28	22	21



6. Catastro (2024)

Titulares		Unidades Urbanas	
Urbano	1.544	Industrial	392
Rústico	1.516	Residencial	1.068
Urbano/Rústico	2.377	Terciario y comercial	267
		Equipamiento	9
Unidades Rústicas		Suelo vacante	300
Parcelas	8.606	Edificio Singular	2
Subparcelas	9.720		
Valor Catastral Rústico		Superficie Urbana	
Valor (Miles de Euros)	14.887,84	Superficie edificada	33,78
		Superficie sin edificar	17,77
Valor Catastral Urbano (Miles de Euros)			
Valor catastral del suelo			34.202,14
Valor catastral de la construcción			44.134,15

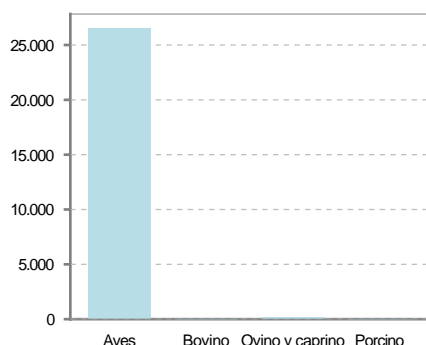
Superficie (Ha.)



● Superficie rústica (Ha.)
● Superficie urbana (Ha.)

7. Ganadería (2024)

	Cabezas ganaderas	Unidades ganaderas
Aves	26.500	132,50
Gallinas		
Pollos	26.500	132,50
Bovinos	30	30,00
Terneros de cebo		
Vacas de carne	30	30,00
Vacas de ordeño		
Conejas		
Conejas		
Ovinos y Caprinos	134	20,10
Cabras	16	2,40
Ovejas	118	17,70
Porcinos	6	1,24
Cerdas	2	0,60
Cerdos de cebo	4	0,64



8. Distribución General del Terreno -Ha. (2023)

	Total	Regadío	Secano
Total Municipal	3.244	609	2.635
Tierras de cultivo	2.359	555	1.804
Barbecho y otras tierras	124	4	120
Cultivos herbáceos	193	104	89
Cultivos leñosos	2.042	447	1.595
Aprovechamiento pastos	127		127
Eriales	14		14
Pastizales permanentes	113		113
Prados permanentes			
Prados y pastizales naturales			
Superficie agraria no utilizada	185		185
Baldíos	173		173
Cultivos permanentes	12		12
Superficies forestales arboladas	223	54	169
Espartizal			
Monte abierto	1		1
Monte leñoso	136		136
Monte maderable	86	54	32
Superficie ni agraria ni forestal	350		350
Ríos y lagos	70		70
Superficie no agrícola	240		240
Terreno improductivo	40		40

9. Cultivos herbáceos -Ha. (2023)

	Secano	Regadío	Total
Total cultivos herbáceos	89	104	193
Cereales grano	76	53	129
Leguminosas grano	5	4	9
Patata		1	1
Cultivos industriales			
Flores y plantas		3	3
Cultivos forrajeros	8	7	15
Hortalizas		36	36

10. Cultivos leñosos -Ha. (2023)

	Secano	Regadío	Total
Total cultivos leñosos	1.595	447	2.042
Cítricos			
Frutales	3	4	7
Viñedo	1.565	430	1.995
Olivar	26	7	33
Otros cultivos leñosos	1	4	5
Viveros		2	2

11. Entidades Financieras

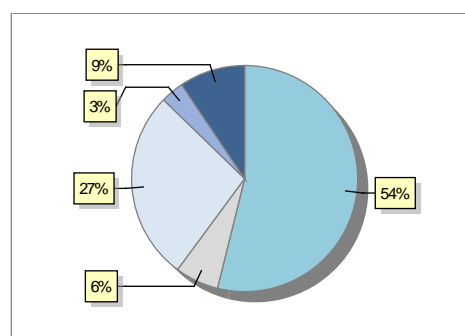
	2022	2023	2024
Entidades financieras de Depósito	2	2	2
Entidades Financieras de Crédito	0	0	0

12. Salud

	2022	2023	2024
Centros de salud	0	0	0
Consultorios	1	1	1
Farmacias	1	1	1
Botiquines	0	0	0

13. Parque de Vehículos

	2020	2021	2022	2023
Total vehículos	1.152	1.164	1.182	1.201
Automóviles	633	644	654	647
Motos	62	64	65	75
Furgonetas y Camiones	337	336	332	326
Autobuses	0	0	0	0
Tractores industriales	26	27	34	40
Otros vehículos	94	93	97	113



● Automóviles
 ● Motos
 ● Furgonetas y Camiones
 ● Tractores industriales
 ● Otros vehículos

14. Espacios Deportivos

	2024
Campos de tiro	0
Campos de golf	0
Campos de fútbol	0
Rocodromos	0
Pistas de petanca	0
Pistas de padel	1
Pistas de atletismo	0
Piscinas cubiertas	0
Pistas de squash	0
Pistas polideportivas	4
Pistas de tenis	0
Piscinas al aire libre	1
Pabellones polideportivos	0
Pabellones con fronton	1
Frontones	2

15. Turismo (2024)

	Establecimientos	Habitaciones	Plazas
Hoteles	2	14	28
Casas rurales	2	12	13
Restaurantes	3		220
Hostales			
Pensiones			
Turismo activo			
Agencias de viajes			
Apartamentos			
Campings			
Albergues turísticos			
Viviendas de uso turístico	5		
Empresas organizadoras de congresos y reuniones			

16. Conectividad: Banda ancha Fija

Entidad Municipal	Caudal de Bajada	Fibra optica de centralita	Fibra optica hasta el Hogar
San Asensio	30 Mb	SI	NO

17. Conectividad: Banda ancha Movil

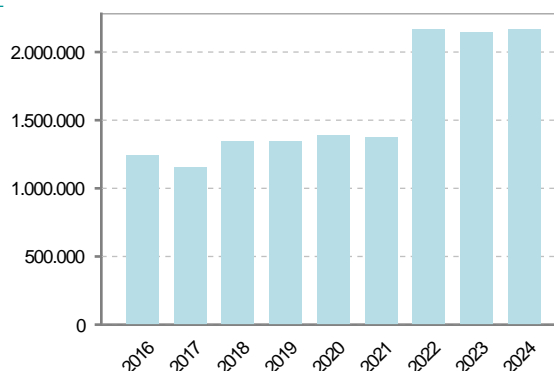
Entidad Municipal	Caudal de Bajada	UMTS
San Asensio	6 Mb	SI

18. Presupuestos Municipales

Gastos por capitulos

Gastos de Personal	298.870
Gastos en Bienes Corrientes y Servicios	829.080
Gastos Financieros	5.200
Transferencias Corrientes	60.550
Inversiones Reales	978.000
Transferencias de Capital	0
Activos Financieros	0
Pasivos Financieros	0

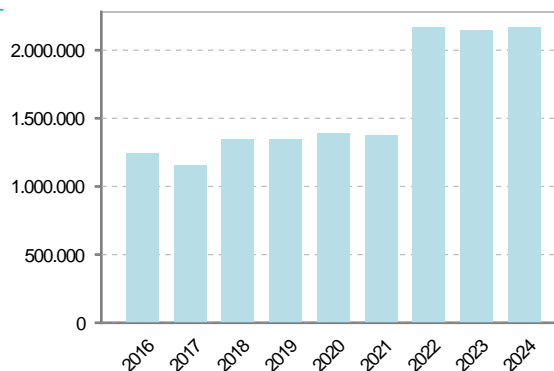
Gastos



Ingresos por capitulos

Impuestos Directos	715.000
Impuestos Indirectos	55.000
Tasas y Otros Ingresos	320.600
Transferencias Corrientes	300.100
Ingresos Patrimoniales	65.000
Enajenacion de Inversiones Reales	0
Transferencias de Capital	716.000
Activos Financieros	0
Pasivos Financieros	0

Ingresos



19. Educación - Curso 2024 / 2025 - Centros públicos

Educación Infantil 2º Ciclo, Primaria y Especial

Institución educativa

CRA	CRA Entreviñas
Colegios	1

Alumnado

Alumnos	61
---------	----

ESO, Bachillerato y Ciclos Formativos

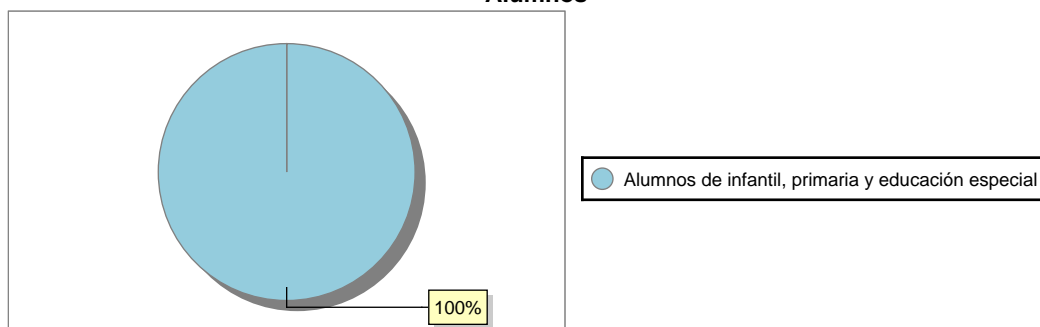
Institución educativa

Centros	0
---------	---

Alumnado

ESO	0
Bachillerato	0
Ciclos Formativos	0

Alumnos



20. Educación - Curso 2024 / 2025 - Centros privados

Educación Infantil 2º Ciclo, Primaria y Especial

Institución educativa

Colegios	0
----------	---

Alumnado

Alumnos	0
---------	---

ESO, Bachillerato y Ciclos Formativos

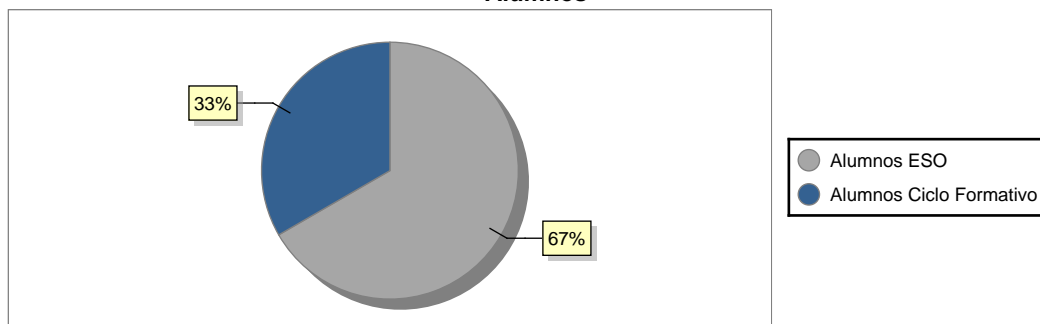
Institución educativa

Centros	1
---------	---

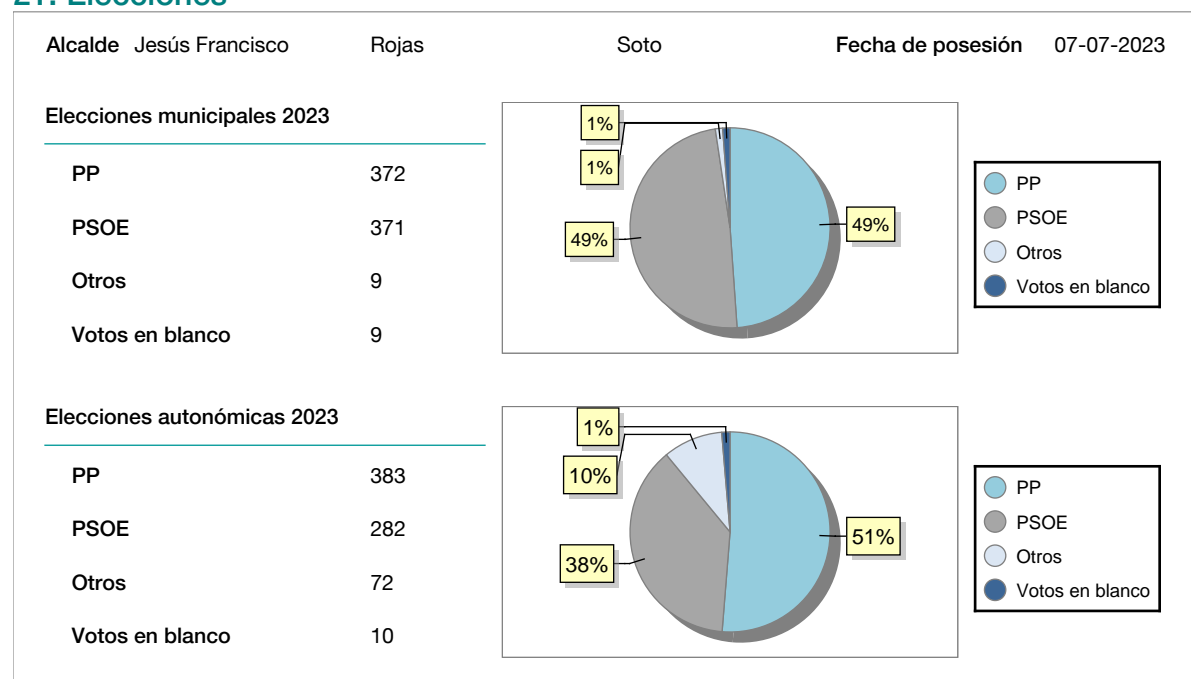
Alumnado

ESO	80
Bachillerato	0
Ciclos Formativos	40

Alumnos



21. Elecciones



22. Renta Media

	2021	2022
Media de la renta por unidad de consumo	14.682	15.711
Renta neta media por hogar	23.514	24.764